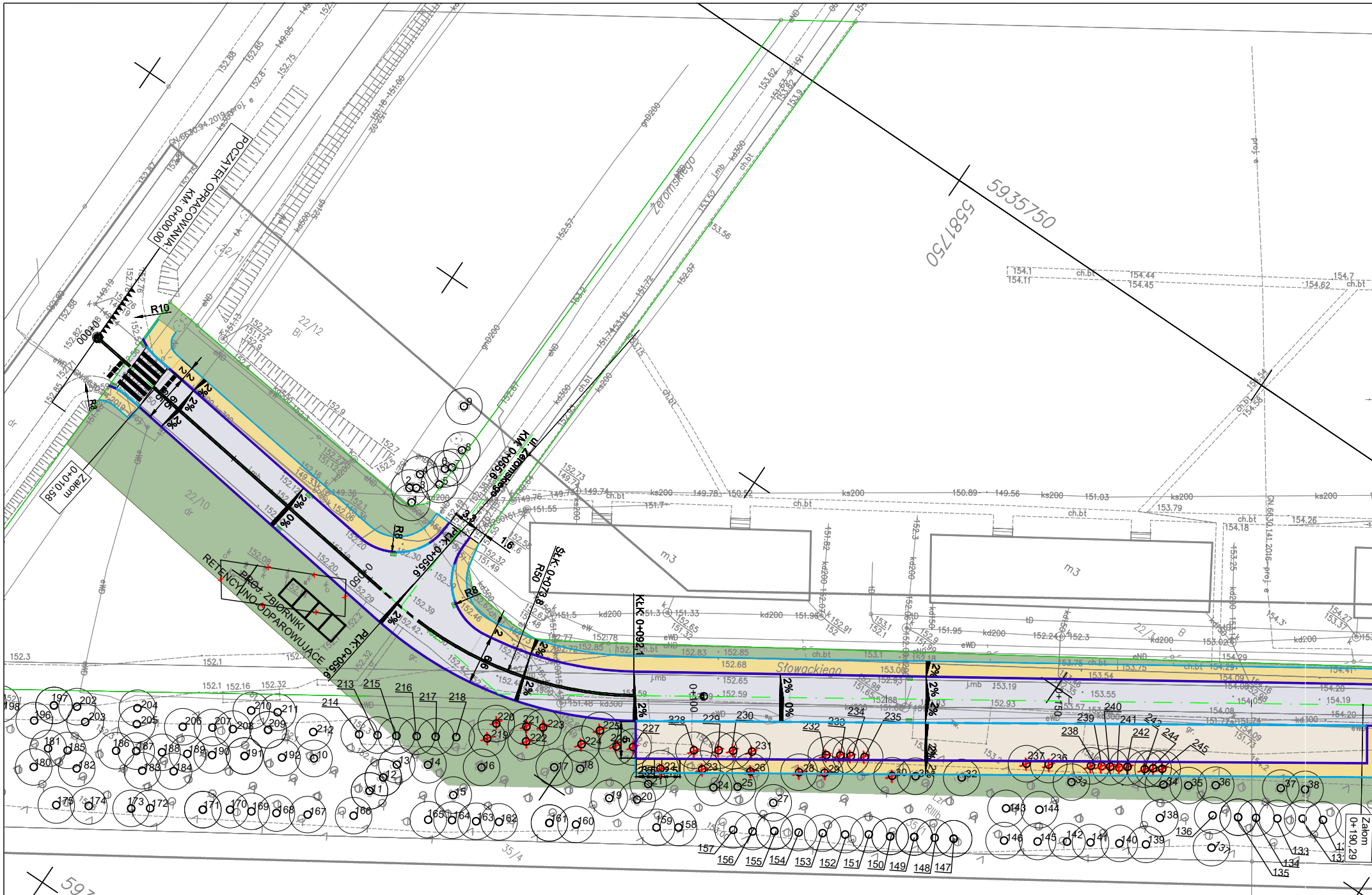
POCZĄTEK OPRACOWANIA
KM 0+000,00
Załom 0+010,58
R10
R8
R8
R50
PKŁ: 0+055,9
KM 0+055,6
ul. Żeromskiego
ŚŁK: 0+073,8
KŁK: 0+092,1
PROJ. ZBIORNIKI RETENCYJNO-ODPAROWUJĄCE
Żeromskiego
Słowackiego
0+100
0+150
Załom 0+190,29
5935750
5581750
5935600
5581700
m3
m3
22/12
22/10
35/4
2%
0%

Łuk nr 1	
R [m]	50
g [g]	45,4385
Ł [m]	35,56
T [m]	18,64
B [m]	3,36

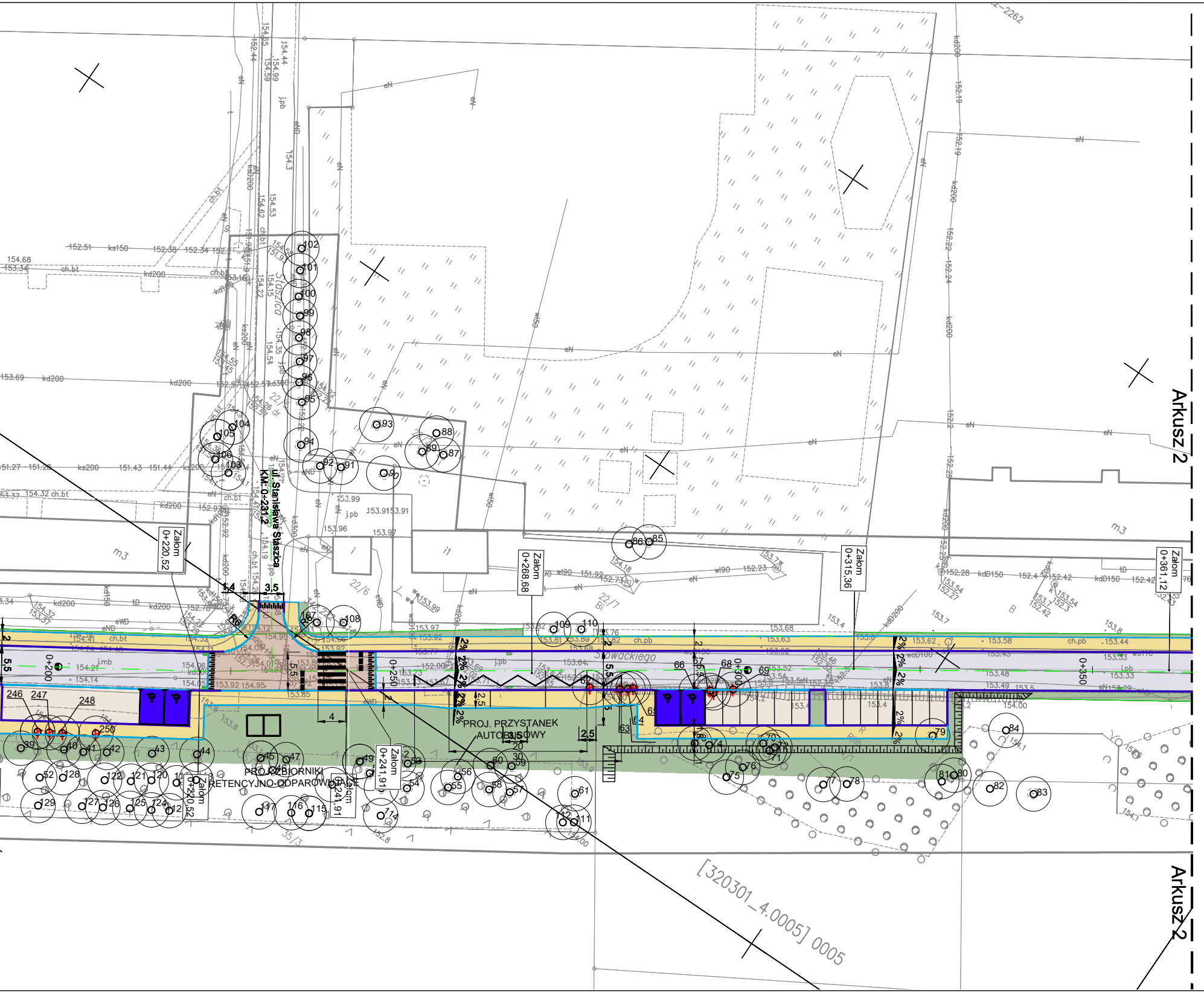
ul. Stanisława Staszica
KM 0+231,2
Załom 0+220,52
Załom 0+241,91
Załom 0+268,68
Załom 0+315,36
Załom 0+361,12
0+200
0+250
0+300
0+350
Słowackiego
PROJ. PRZYSTANEK AUTOBUSOWY
PROJ. ZBIORNIKI RETENCYJNO-ODPAROWUJĄCE
Arkusz 2
Arkusz 2
[320301_4.0005] 0005
2%
5,5
3,5
1,4
2,5
R6
20
4
m3
ch.pb
j.pb
kd200
eN

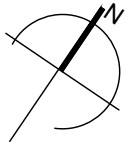

LEGENDA

▭	PROJ. NAWIERZCHNIA JEZDNI - nawierzchnia bitumiczna SMA 8S
▨	PROJ. NAWIERZCHNIA JEZDNI - nawierzchnia bitumiczna, warstwa ścieralna SMA8S
🟫	PROJ. NAWIERZCHNIA JEZDNI (wyniesiona tarcza skrzyżowania) - kostka brukowa betonowa koloru szarego, 10 cm
▭	PROJ. NAWIERZCHNIA MIEJSC POSTOJOWYCH - betonowe płyty ażurowe 60x40 cm wypełnione żwirem, 10 cm
🟥	PROJ. NAWIERZCHNIA MIEJSC POSTOJOWYCH DLA OSÓB NIEPEŁNOSPRAWNYCH - kostka brukowa koloru niebieskiego lub malowana na niebiesko, 8 cm
🟪	PROJ. NAWIERZCHNIA ZJAZDÓW - kostka brukowa betonowa koloru grafitowego, 8 cm
🟨	PROJ. NAWIERZCHNIA CHODNIKA - kostka brukowa betonowa koloru szarego, 8 cm
🟩	PROJ. TEREN ZIELONY - trawnik
— · — · —	OŚ JEZDNI
———	KRAWĘŻNIK ISTNIEJĄCY
— — —	KRAWĘŻNIK ISTNIEJĄCY OBNIŻONY
- - - - -	OBRZEŻE ISTNIEJĄCE
———	PROJ. KRAWĘŻNIK - Betonowy 30 x 15 x 100 cm, kolor szary
— — —	PROJ. KRAWĘŻNIK OBNIŻONY - Betonowy 22 x 15 x 100 cm, kolor szary
- - - - -	PROJ. OBRZEŻE - Betonowy 8 x 30 x 100 cm, kolor szary
▬ ▬ ▬	GRANICE OPRACOWANIA
—— ——	GRANICE PASA DROGOWEGO
—— ——	NOWA GRANICA PASA DROGOWEGO
▤	PROJ. WPUST DESZCZOWY
◎	DRZEWA ISTNIEJĄCE
⊗	DRZEWA PRZEZNACZONE DO WYCIĘCIA

INWESTOR:
Zarząd Dróg Powiatowych w Drawsku Pomorskim
ul. Złocieniecka 22a, 78-500 Drawsko Pomorskie
e-mail: inwestycje.zdp.drawsko@gmail.com
tel. 94 363-32-83

JEDNOSTKA PROJEKTOWA:
inRoute Jakub Prajwowski
ul. Kazimierza Królewicza 10/7,
71-552 Szczecin
NIP: 8513123835, REGON: 382187726,

inRoute

LOKALIZACJA INWESTYCJI:
Droga Powiatowa 2021Z
ulica: Słowackiego
dz. ewid. nr:22/5, 22/10, 25/7, 25/10, 25/11, 25/12, 26/1, 26/2, 35/1, 35/2, 34/1
obręb: 0005 Czaplinek; Gmina Czaplinek,
powiat drawski, woj. zachodniopomorskie

NAZWA PROJEKTU:
Przebudowa drogi powiatowej nr 2021Z ul. Słowackiego
w Czaplinku wraz z budową kanalizacji deszczowej

BRANŻA:
ZIELEŃ

FAZA PROJEKTU:
PROJEKT WYCIĘCIA DRZEW

NAZWA RYSUNKU:
PLAN SYTUACYJNY

ROZMIAR: 297 x 900 mm	SKALA: 1:500	NR RYSUNKU: Z 02.1
DATA: 03.2025		NR PROJEKTU: P/2024/02
PROJEKTOWAŁ: mgr inż. JAKUB PRAJWOWSKI upr. bud. ZAP/0157/PBD/22 specjalność: drogowa b/o		PODPIS:
SPRAWDZIŁ: mgr inż. KORNEL SUSKI upr. bud. ZAP/0084/PBD/19 specjalność: drogowa b/o		PODPIS: